	Министерство образования Тульской области Государственное профессиональное образовательное учреждение Тульской области «Донской политехнический колледж»		
	Наименование документа: Рабочая программа учебной дисциплины Условное обозначение: РП ЕН.02 43.02.10	Редакция № 1 Изменение №__	Лист 1 из 13 Экз. контрольный


УТВЕРЖДАЮ
 Зам. директора по У и НМР
 О.А. Евтехова
 03.09.2018 г.

РАБОЧАЯ ПРОГРАММА УЧЕБНОЙ ДИСЦИПЛИНЫ

ЕН.02 География туризма

программы подготовки специалистов среднего звена
 по специальности **43.02.10 Туризм**
(базовая подготовка)
 на базе основного общего образования
 очная форма обучения

2018 г.

	Министерство образования Тульской области Государственное профессиональное образовательное учреждение Тульской области «Донской политехнический колледж»		
	Наименование документа: Рабочая программа учебной дисциплины Условное обозначение: РП ЕН.02 43.02.10	Редакция № 1 Изменение № __	Лист 2 из 13 Экз. контрольный

Лист согласования

Организация-разработчик:

Государственное профессиональное образовательное учреждение Тульской области
«Донской политехнический колледж».

Разработчики:

Зайцева Людмила Анатольевна, преподаватель ГПОУ ТО «ДПК».

СОГЛАСОВАНО


на заседании ПЦК дисциплин
профессионального цикла отделений
«Сфера обслуживания»,
«Общественное питание
и технология обслуживания»

Протокол № 01
от 03.09.2018 г.

Председатель ПЦК: Г.И. Есина
Зам. директора по У и НМР: О.А. Евтехова


Эксперт:

ГПОУ ТО «ДПК» методист Е.А. Чернышова

	Министерство образования Тульской области Государственное профессиональное образовательное учреждение Тульской области «Донской политехнический колледж»		
	Наименование документа: Рабочая программа учебной дисциплины Условное обозначение: РП ЕН.02 43.02.10	<i>Редакция № 1</i> <i>Изменение №__</i>	Лист 3 из 13 Экз. контрольный

СОДЕРЖАНИЕ

1. Паспорт рабочей программы учебной дисциплины	4
2. Структура и содержание учебной дисциплины	5
3. Условия реализации рабочей программы учебной дисциплины	9
4. Контроль и оценка результатов освоения учебной дисциплины	10

	Министерство образования Тульской области Государственное профессиональное образовательное учреждение Тульской области «Донской политехнический колледж»		
	Наименование документа: Рабочая программа учебной дисциплины Условное обозначение: РП ЕН.02 43.02.10	Редакция № 1 Изменение №__	Лист 4 из 13 Экз. контрольный

1. ПАСПОРТ РАБОЧЕЙ ПРОГРАММЫ УЧЕБНОЙ ДИСЦИПЛИНЫ

География туризма

1.1. Область применения программы

Рабочая программа учебной дисциплины является частью программы подготовки специалистов среднего звена в соответствии с ФГОС СПО по специальности **43.02.10 Туризм**, входящей в укрупненную группу **43.00.00 Сервис и туризм**.

Рабочая программа учебной дисциплины может быть использована другими образовательными учреждениями профессионального и дополнительного образования, реализующими образовательную программу среднего общего образования.

1.2. Место дисциплины в структуре основной профессиональной образовательной программы: дисциплина входит в естественнонаучный цикл.

1.3. Цели и задачи дисциплины – требования к результатам освоения дисциплины:

В результате освоения дисциплины «География туризма» обучающийся должен **уметь:**


- оценивать влияние географических факторов на развитие туризма в регионах мира;
- работать со справочными и информационными материалами по страноведению, географии туристских ресурсов и регионоведению;
- собирать актуальную информацию об инфраструктуре туристских центров, экскурсионных объектах, правилах пересечения границ и специфике организации туризма в различных регионах мира и России.

В результате освоения дисциплины обучающийся должен **знать:**

- особенности влияния географических факторов на развитие туризма;
- основы туристского районирования;
- основные закономерности размещения туристских ресурсов в крупных туристских регионах мира и России;
- географию крупных туристских центров мира и специфику их туристской инфраструктуры;
- правила пересечения границ зарубежных государств гражданами Российской Федерации;
- методику работы со справочными и информационными материалами по страноведению, географии туристских ресурсов и регионоведению.

1.4. Количество часов на освоение программы дисциплины:


максимальной учебной нагрузки обучающегося 69 часов, в том числе:
 обязательной аудиторной учебной нагрузки обучающегося 46 часов;
 самостоятельной работы обучающегося 23 часа.

	Министерство образования Тульской области Государственное профессиональное образовательное учреждение Тульской области «Донской политехнический колледж»		
	Наименование документа: Рабочая программа учебной дисциплины Условное обозначение: РП ЕН.02 43.02.10	Редакция № 1 Изменение №__	Лист 5 из 13 Экз. контрольный

2. СТРУКТУРА И СОДЕРЖАНИЕ УЧЕБНОЙ ДИСЦИПЛИНЫ

2.1. Объем учебной дисциплины и виды учебной работы

Вид учебной работы	<i>Объем часов</i>
Максимальная учебная нагрузка (всего)	69
Обязательная аудиторная учебная нагрузка (всего)	46
в том числе:	
практические занятия	6
контрольные работы	
Самостоятельная работа обучающегося (всего)	23
в том числе:	
работа с конспектами, учебной и справочной литературой	2
подготовка рефератов и докладов по темам дисциплины	7
подготовка презентаций	10
работа с тематическими и контурными картами	4
<i>Итоговая аттестация в форме:</i>	<i>экзамена</i>

	Министерство образования Тульской области Государственное профессиональное образовательное учреждение Тульской области «Донской политехнический колледж»		
	Наименование документа: Рабочая программа учебной дисциплины Условное обозначение: РП ЕН.02 43.02.10	Редакция № 1 Изменение №__	Лист 6 из 13 Экз. контрольный

2.2. Тематический план и содержание учебной дисциплины **География туризма**

Наименование разделов и тем	Содержание учебного материала, лабораторные работы и практические занятия, самостоятельная работа обучающихся	Объем часов	Уровень освоения
1	2	3	4
Раздел 1. Основы географии туризма		<i>12</i>	
Тема 1.1. Основные категории географии туризма	Содержание учебного материала	2	
	1 Понятийный аппарат географии туризма. Особенности влияния географических факторов на развитие туризма Понятийно-терминологический аппарат географии туризма. Место географии туризма в системе наук. Факторы развития международного туризма		2
	Самостоятельная работа студентов Работа с конспектами, учебной и справочной литературой по географии туризма	1	
Тема 1.2. Размещение туристских ресурсов	Содержание учебного материала	2	
	1 Виды туристских ресурсов. Культурно-исторические ресурсы регионов Понятие «туристских ресурсов». Рекреационные ресурсы: климатические, водные, лесные, бальнеологические, ландшафтные, информационные ресурсы и их характеристика		2
	Практические занятия География объектов Всемирного культурного наследия	2	
	Самостоятельная работа студентов Подготовка презентации: «География объектов Всемирного культурного наследия»	2	
Тема 1.3. Урбанизация и туризм	Содержание учебного материала	2	
	1 Города-туристские центры: типы, функции, современные тенденции развития Урбанизированное расселение. Глобальные города как центры международного		2



**Министерство образования Тульской области
Государственное профессиональное образовательное учреждение Тульской области
«Донской политехнический колледж»**

Наименование документа: Рабочая программа учебной дисциплины
Условное обозначение: РП ЕН.02 43.02.10

Редакция № 1
Изменение №__

Лист 7 из 13

**Экз.
контрольный**

	туризма		
	Самостоятельная работа студентов Работа с конспектами, учебной и справочной литературой: составить кроссворд «Города США»	1	
Раздел 2. География международного туризма		39	
Тема 2.1. География туристских ресурсов Европы	Содержание учебного материала	6	
	1 География туристских ресурсов Северо-Европейского района Физико-географическое положение, пейзажное разнообразие, горнолыжные курорты Северной Европы		2
	2 География туристских ресурсов Восточно-Европейского района Физико-географическое положение, лечебно-оздоровительные курорты, средневековые города и замки Восточной Европы		2
	3 География туристских ресурсов Южно-Европейского района Физико-географическое положение, романская и готическая архитектура Южной Европы		2
	Практические занятия Оценка туристских ресурсов Западно-Европейского района	2	
	Самостоятельная работа студентов Подготовка рефератов по изучаемой теме	4	
Тема 2.2. География туристских ресурсов Азии	Содержание учебного материала	6	
	1 География туристских ресурсов Юго-Западной Азии Физико-географическое положение, религиозный и рекреационный туризм Юго-Западной Азии		2
	2 География туристских ресурсов Южной Азии Физико-географическое положение, морские курорты, заповедники и горный туризм в Южной Азии		2



Министерство образования Тульской области
Государственное профессиональное образовательное учреждение Тульской области
«Донской политехнический колледж»

Наименование документа: Рабочая программа учебной дисциплины
Условное обозначение: РП ЕН.02 43.02.10

Редакция № 1
Изменение №__

Лист 8 из 13

Экз.
контрольный

	3	География туристских ресурсов Юго-Восточной Азии Физико-географическое положение, храмовые комплексы, культовые сооружения, курорты и экзотическая кухня Юго-Восточной Азии		2
	Самостоятельная работа студентов Подготовка презентации по изучаемой теме		3	
Тема 2.3. География туристских ресурсов Америки	Содержание учебного материала		6	
	1	География туристских ресурсов Северной Америки Физико-географическое положение, основные туристские потоки, экологический туризм, национальные парки как ресурс экологического туризма в Северной Америке		2
	2	География туристских ресурсов Центральной Америки Физико-географическое положение, древнейшие цивилизации, памятники древности, морские климатические курорты Центральной Америки		2
	3	География туристских ресурсов Латинской Америки Физико-географическое положение, Амазонская низменность, Анды, карнавалы, приключенческий, экологический и экзотический туризм в Латинской Америке		2
	Самостоятельная работа студентов Составление карты туристских ресурсов Америки		3	
Тема 2.4. География туристских ресурсов Африки, Австралии и Океании	Содержание учебного материала		6	
	1	География туристских ресурсов Африки Физико-географическое положение, национальные парки, экзотические виды туризма в Африканском регионе		2
	2	География туристских ресурсов островной Африки Физико-географическое положение, уникальные по красоте острова, роскошные пляжи, красоты подводного мира островных государств Африки		2
	3	География туристских ресурсов Австралии и Океании Физико-географическое положение, национальные парки с уникальными животными, круизный туризм, горнолыжные курорты Австралии. Физико-географическое положение, уникальная природа островов вулканического происхождения, слабое развитие туризма в Океанийском регионе	2	



Министерство образования Тульской области
Государственное профессиональное образовательное учреждение Тульской области
«Донской политехнический колледж»

Наименование документа: Рабочая программа учебной дисциплины
Условное обозначение: РП ЕН.02 43.02.10

Редакция № 1
Изменение №__

Лист 9 из 13

Экз.
контрольный

	Самостоятельная работа студентов Подготовка докладов по изучаемой теме	3	
Раздел 3 География туризма в Российской Федерации		15	
Тема 3.1. Туристские ресурсы Российской Федерации	Содержание учебного материала	6	
	1 Туристские ресурсы России. География туристских ресурсов Северо-Западного региона России Основные туристские регионы страны Богатство и разнообразие природных рекреационных ресурсов и культурного наследия Европейского Севера России		2
	2 География туристских ресурсов Центрального региона России Благоприятные ландшафты и климатические условия, историко-культурный потенциал, месторождения питьевых минеральных вод, лечебных торфяных грязей Центрального региона России		2
	3 География туристских ресурсов Южного и Крымского регионов России Природно-ресурсный потенциал, разнообразие природных ландшафтов, места религиозного паломничества, спортивный, экскурсионный и приключенческий туризм, морские курорты, месторождения питьевых минеральных вод, лечебных грязей Южного и Крымского региона России		2
	4 География туристских ресурсов Приволжского и Уральского регионов России Ориентация на познавательный, оздоровительный и экологический туризм. Национальные парки и археологические памятники, заповедники, месторождения питьевых минеральных железистых и радоновых вод, лечебных сапропелевых и торфяных грязей, кумысолечение Приволжского и Уральского регионов		2
	5 География туристских ресурсов Сибирского и Дальневосточного регионов России Суровые климатические условия, экзотическая природа Приморья и Сахалина,		2




Министерство образования Тульской области Государственное профессиональное образовательное учреждение Тульской области «Донской политехнический колледж»		
Наименование документа: Рабочая программа учебной дисциплины Условное обозначение: РП ЕН.02 43.02.10	Редакция № 1 Изменение №__	Лист 10 из 13
		Экз. контрольный

	месторождения питьевых сероводородных и радоновых минеральных вод, лечебных торфяных, иловых и сапропелевых грязей, рекреационно-оздоровительные занятия и спортивный туризм, археологические объекты, архитектурные, культовые и гражданские памятники Сибирского и Дальневосточного регионов России		
	Самостоятельная работа студентов Подготовка презентации по изучаемой теме	5	
Тема 3.2. География активных видов туризма в России	Содержание учебного материала	3	
	Практические занятия Определение направлений развития активного туризма в России	2	
	Самостоятельная работа студентов Работа с контурной картой: отметить районы России, специализирующиеся на активных видах туризма	1	
	Всего:	69	

Для характеристики уровня освоения учебного материала используются следующие обозначения:

1. – ознакомительный (узнавание ранее изученных объектов, свойств);
2. – репродуктивный (выполнение деятельности по образцу, инструкции или под руководством);
3. – продуктивный (планирование и самостоятельное выполнение деятельности, решение проблемных задач).

	Министерство образования Тульской области Государственное профессиональное образовательное учреждение Тульской области «Донской политехнический колледж»		
	Наименование документа: Рабочая программа учебной дисциплины Условное обозначение: РП ЕН.02 43.02.10	Редакция № 1 Изменение №__	Лист 11 из 13 Экз. контрольный

3. УСЛОВИЯ РЕАЛИЗАЦИИ ПРОГРАММЫ ДИСЦИПЛИНЫ

3.1. Требования к минимальному материально-техническому обеспечению

Реализация учебной дисциплины требует наличия учебного кабинета по географии туризма.

Оборудование учебного кабинета:

- посадочные места по количеству обучающихся;
- рабочее место преподавателя;
- комплект учебно-методической документации;
- комплект географических карт;
- географические атласы.

Технические средства обучения:

- компьютер с лицензионным программным обеспечением, имеющим выход в сеть Интернет;
- мультимедиа проектор;
- программное обеспечение общего и профессионального обеспечения.

3.2. Информационное обеспечение обучения

Перечень рекомендуемых учебных изданий, Интернет-ресурсов, дополнительной литературы

Основные источники:


1. Арбузов А.Ф. География туризма, М.: Издательский центр «Академия», 2009
2. Географические атласы

Дополнительные источники:

1. Горбунов Е.Л., Ошевский С.Д. Социальная и экономическая география Тульской области, Тула; Издательский Дом «Пересвет», 2001.
2. Страны мира, энциклопедия, Москва: РОСМЭН-ПРЕСС, 2008.
3. Тульская область. Путеводитель, ООО РИА «Свамия», 2007.

Интернет-ресурсы:


2. География России: энциклопедические данные о субъектах Российской Федерации. [Электронный ресурс]/URL: <http://www.georus.by.ru>.
3. Официальный сайт федерального агентства по туризму Российской Федерации. Электронный ресурс]/URL: <http://www.russiatourism.ru>
4. Страны мира: географический справочник. [Электронный ресурс]/URL: <http://geo.historic.ru>.
5. Энциклопедия туриста [Электронный ресурс]/URL: www.vladsc.narod.ru.

	Министерство образования Тульской области Государственное профессиональное образовательное учреждение Тульской области «Донской политехнический колледж»		
	Наименование документа: Рабочая программа учебной дисциплины Условное обозначение: РП ЕН.02 43.02.10	Редакция № 1 Изменение №__	Лист 12 из 13 Экз. контрольный

4. КОНТРОЛЬ И ОЦЕНКА РЕЗУЛЬТАТОВ ОСВОЕНИЯ УЧЕБНОЙ ДИСЦИПЛИНЫ

Контроль и оценка результатов освоения дисциплины осуществляется преподавателем в процессе проведения практических занятий, тестирования, а также выполнения обучающимися домашней работы.

Результаты обучения (освоенные умения, усвоенные знания)	Формы и методы контроля и оценки результатов обучения
Уметь:	
оценивать влияние географических факторов на развитие туризма в регионах мира;	<ul style="list-style-type: none"> - оценка результатов выполнения практических работ с географическими картами; - оценка подготовки докладов; - оценка выполнения домашних заданий, самостоятельной работы на уроке;
работать со справочными и информационными материалами по страноведению, географии туристских ресурсов и регионоведению;	<ul style="list-style-type: none"> - оценка результатов выполнения практических работ со статистическими материалами, тематическими картами; - оценка подготовки докладов, защиты рефератов; - оценка выполнения домашних заданий, самостоятельной работы на уроке;
собирать актуальную информацию об инфраструктуре туристских центров, экскурсионных объектах, правилах пересечения границ и специфике организации туризма в различных регионах мира и России.	<ul style="list-style-type: none"> - оценка результатов выполнения практических работ со статистическими материалами, тематическими картами; - презентации творческих работ, оценка защиты; - проверка домашней работы.
Знать:	
особенности влияния географических факторов на развитие туризма;	<ul style="list-style-type: none"> - оценка результатов выполнения практических работ со статистическими материалами; - текущий тестовый контроль; - проверка домашней работы;
основы туристского районирования;	<ul style="list-style-type: none"> - оценка результатов выполнения практических работ со статистическими материалами, тематическими картами, геоинформационными ресурсами; - текущий тестовый контроль; - оценка подготовки и защиты рефератов, творческих работ; - проверка домашней работы;
основные закономерности размещения	<ul style="list-style-type: none"> - оценка результатов выполнения

	Министерство образования Тульской области Государственное профессиональное образовательное учреждение Тульской области «Донской политехнический колледж»		
	Наименование документа: Рабочая программа учебной дисциплины Условное обозначение: РП ЕН.02 43.02.10	Редакция № 1 Изменение №__	Лист 13 из 13 Экз. контрольный

туристских ресурсов в крупных туристских регионах мира и России;	практических работ со статистическими материалами, тематическими картами, геоинформационными ресурсами, использование возможностей сети Интернет; - текущий тестовый контроль; - проверка домашней работы;
географию крупных туристских центров мира и специфику их туристской инфраструктуры;	- оценка результатов выполнения практических работ со статистическими материалами; - проверка домашней работы
правила пересечения границ зарубежных государств гражданами Российской Федерации;	- оценка результатов выполнения практических работ со статистическими материалами, тематическими картами, геоинформационными ресурсами, использования возможностей сети Интернет;
методику работы со справочными и информационными материалами по страноведению, географии туристских ресурсов и регионоведению.	- оценка результатов выполнения практических работ со статистическими материалами, тематическими картами, геоинформационными ресурсами, использования возможностей сети Интернет