	<b>Министерство образования Тульской области</b> <b>Государственное профессиональное образовательное учреждение Тульской области</b> <b>«Донской политехнический колледж»</b>		
	Наименование документа: Рабочая программа учебной дисциплины Условное обозначение: РП ОУД.11 15.01.32	Редакция № 1 Изменение №__	Лист 1 из 17 Экз. контрольный

УТВЕРЖДАЮ

Зам. директора по У и НМР

О.А. Евтехова


01.09.2022 г.

## РАБОЧАЯ ПРОГРАММА УЧЕБНОЙ ДИСЦИПЛИНЫ

### ОУД.11 Обществознание (экономическая география)

программы подготовки квалифицированных рабочих, служащих  
 по профессии **15.01.32 Оператор станков с программным управлением**  
 на базе основного общего образования  
 очная форма обучения

2022 г.

	<b>Министерство образования Тульской области</b> <b>Государственное профессиональное образовательное учреждение Тульской области</b> <b>«Донской политехнический колледж»</b>		
	Наименование документа: Рабочая программа учебной дисциплины Условное обозначение: РП ОУД.11 15.01.32	Редакция № 1 Изменение № __	Лист 2 из 17 Экз. контрольный

### Лист согласования

**Организация-разработчик:**

Государственное профессиональное образовательное учреждение Тульской области  
«Донской политехнический колледж».

**Разработчики:**

Зайцева Людмила Анатольевна, преподаватель ГПОУ ТО «ДПК».

СОГЛАСОВАНО

на ПЦК дисциплин профессионального цикла отделений «Сфера обслуживания», «Общественное питание и технология обслуживания»


Протокол № 1

от 01.09.2022 г.

Председатель ПЦК            Г.И. Есина


**Эксперт:**

Методист ГПОУ ТО «ДПК» А.В. Попова

	<b>Министерство образования Тульской области</b> <b>Государственное профессиональное образовательное учреждение Тульской области</b> <b>«Донской политехнический колледж»</b>		
	Наименование документа: Рабочая программа учебной дисциплины Условное обозначение: РП ОУД.11 15.01.32	Редакция № 1 Изменение №__	Лист 3 из 17 Экз. контрольный

## СОДЕРЖАНИЕ

1.	Паспорт рабочей программы учебной дисциплины	4
2.	Структура и содержание учебной дисциплины	8
3.	Условия реализации рабочей программы учебной дисциплины	14
4.	Контроль и оценка результатов освоения учебной дисциплины	15

	<b>Министерство образования Тульской области</b> <b>Государственное профессиональное образовательное учреждение Тульской области</b> <b>«Донской политехнический колледж»</b>		
	Наименование документа: Рабочая программа учебной дисциплины Условное обозначение: РП ОУД.11 15.01.32	Редакция № 1 Изменение №__	Лист 4 из 17 Экз. контрольный

## 1. ПАСПОРТ РАБОЧЕЙ ПРОГРАММЫ УЧЕБНОЙ ДИСЦИПЛИНЫ

### Обществознание (экономическая география)

#### 1.1. Область применения программы

Рабочая программа разработана на основе примерной программы учебной дисциплины «География».

Рабочая программа учебной дисциплины является частью программы подготовки квалифицированных рабочих, служащих в соответствии с ФГОС СПО по специальности (профессии) **15.01.32 Оператор станков с программным управлением**, входящей в укрупненную группу **15.00.00 Машиностроение**.


Рабочая программа учебной дисциплины может быть использована другими образовательными учреждениями профессионального и дополнительного образования, реализующими образовательную программу среднего общего образования.

**1.2. Место дисциплины в структуре основной профессиональной образовательной программы:** дисциплина входит в общеобразовательный цикл.

**1.3. Цели и задачи дисциплины – требования к результатам освоения дисциплины:**

В результате освоения дисциплины «Обществознание (экономическая география)» обучающийся должен **уметь:**

- определять и сравнивать по разным источникам информации географические тенденции развития природных, социально-экономических и геоэкологических объектов, процессов и явлений;
- оценивать и объяснять ресурсообеспеченность отдельных стран и регионов мира и России, их демографическую ситуацию, уровни урбанизации и территориальной концентрации населения и производства, степень природных, антропогенных и техногенных изменений отдельных территорий;
- применять разнообразные источники географической информации для проведения наблюдений за природными, социально-экономическими и геоэкологическими объектами, их изменениями под влиянием разнообразных факторов;
- составлять комплексную географическую характеристику регионов и стран мира; таблицы, картосхемы, диаграммы, простейшие карты, модели, отражающие географические закономерности различных явлений и процессов, их территориальные взаимодействия;
- составлять краткую географическую характеристику разных территорий России на основе разнообразных источников географической информации;
- сопоставлять географические карты различной тематики;
- приводить примеры использования и охраны природных ресурсов, адаптации человека к условиям окружающей среды;
- приводить примеры районов разной специализации, центров производства важнейших видов продукции, а также видов транспорта, основных коммуникаций и их узлов, внутригосударственных и внешнеэкономических связей России;
- ориентироваться в российском пространстве, адаптироваться к окружающей природной, экономической, социальной и культурной среде;

	<b>Министерство образования Тульской области</b> <b>Государственное профессиональное образовательное учреждение Тульской области</b> <b>«Донской политехнический колледж»</b>		
	Наименование документа: Рабочая программа учебной дисциплины Условное обозначение: РП ОУД.11 15.01.32	Редакция № 1 Изменение № __	Лист 5 из 17 Экз. контрольный

- характеризовать виды транспорта; сравнивать различные виды транспорта по технико-экономическим особенностям и воздействию на окружающую среду;

В результате освоения дисциплины обучающийся должен **знать**:


- основные географические понятия и термины; традиционные и новые методы картографических исследований;
- особенности размещения основных видов природных ресурсов, их главные месторождения и территориальные сочетания; численность и динамику населения мира, отдельных регионов и стран, их этногеографическую специфику; различия в уровне и качестве жизни населения, основные направления миграций; проблемы современной урбанизации;
- географические аспекты отраслевой и территориальной структуры мирового хозяйства, размещения его основных отраслей, географическую специфику отдельных стран и регионов, их различия по уровню социально-экономического развития, специализации в системе международного географического разделения труда; географические аспекты глобальных проблем человечества;
- специфику экономико-географического положения и административно-территориального устройства Российской Федерации; особенности её природы, населения, основных отраслей хозяйства, природно-хозяйственных зон и районов;
- особенности современного геополитического и геоэкономического положения России, её роль в международном географическом разделении труда;

**использовать приобретённые знания и умения в практической деятельности и повседневной жизни для:**

- выявления и объяснения географических аспектов различных текущих событий и ситуаций;
- нахождения и применения географической информации, включая карты, статистические материалы, геоинформационные системы и ресурсы Интернета; правильной оценки важнейших социально-экономических событий международной жизни, геополитической и геоэкономической ситуации в России, других странах и регионах мира, тенденций их возможного развития;
- решения практических задач по определению качества окружающей среды, её использованию, сохранению и улучшению; влиянию на окружающую среду транспортных средств;
- понимания географической специфики крупных регионов и стран мира в условиях глобализации, стремительного развития международного туризма и отдыха, деловых и образовательных программ, различных видов человеческого общения.


Освоение содержания учебной дисциплины «Обществознание (экономическая география)» обеспечивает достижение студентами следующих **результатов**:

- **личностных:**
  - сформированность ответственного отношения к обучению; готовность и способность студентов к саморазвитию и самообразованию на основе мотивации к обучению и познанию;
  - сформированность целостного мировоззрения, соответствующего современному

	<b>Министерство образования Тульской области</b> <b>Государственное профессиональное образовательное учреждение Тульской области</b> <b>«Донской политехнический колледж»</b>		
	Наименование документа: Рабочая программа учебной дисциплины Условное обозначение: РП ОУД.11 15.01.32	Редакция № 1 Изменение №__	Лист 6 из 17 Экз. контрольный

уровню развития географической науки и общественной практики;

- сформированность основ саморазвития и самовоспитания в соответствии с общечеловеческими ценностями и идеалами гражданского общества; готовность и способность к самостоятельной, творческой и ответственной деятельности;
  - сформированность экологического мышления, понимания влияния социально-экономических процессов на состояние природной и социальной среды; приобретение опыта эколого-направленной деятельности;
  - сформированность коммуникативной компетентности в общении и сотрудничестве со сверстниками и взрослыми в образовательной, общественно полезной, учебно-исследовательской, творческой и других видах деятельности;
  - умение ясно, точно, грамотно излагать свои мысли в устной и письменной речи, понимать смысл поставленной задачи, выстраивать аргументацию, приводить аргументы и контраргументы;
  - критичность мышления, владение первичными навыками анализа и критичной оценки получаемой информации;
  - креативность мышления, инициативность и находчивость;
- **метапредметных:**
- владение навыками познавательной, учебно-исследовательской и проектной деятельности, а также навыками разрешения проблем; готовность и способность к самостоятельному поиску методов решения практических задач, применению различных методов познания;
  - умение ориентироваться в различных источниках географической информации, критически оценивать и интерпретировать информацию, получаемую из различных источников;
  - умение самостоятельно оценивать и принимать решения, определяющие стратегию поведения, с учетом гражданских и нравственных ценностей;
  - осознанное владение логическими действиями определения понятий, обобщения, установления аналогий, классификации на основе самостоятельного выбора оснований и критериев;
  - умение устанавливать причинно-следственные связи, строить рассуждение, умозаключение (индуктивное, дедуктивное и по аналогии) и делать аргументированные выводы;
  - представление о необходимости овладения географическими знаниями с целью формирования адекватного понимания особенностей развития современного мира;
  - понимание места и роли географии в системе наук; представление об обширных междисциплинарных связях географии;
- **предметных:**
- владение представлениями о современной географической науке, ее участии в решении важнейших проблем человечества;
  - владение географическим мышлением для определения географических аспектов природных, социально-экономических и экологических процессов и проблем;
  - сформированность системы комплексных социально ориентированных географических знаний о закономерностях развития природы, размещения населения и хозяйства, динамике и территориальных особенностях процессов, протекающих

	<b>Министерство образования Тульской области</b> <b>Государственное профессиональное образовательное учреждение Тульской области</b> <b>«Донской политехнический колледж»</b>		
	Наименование документа: Рабочая программа учебной дисциплины Условное обозначение: РП ОУД.11 15.01.32	Редакция № 1 Изменение №__	Лист 7 из 17 Экз. контрольный


в географическом пространстве;

- владение умениями проведения наблюдений за отдельными географическими объектами, процессами и явлениями, их изменениями в результате природных и антропогенных воздействий;
- владение умениями использовать карты разного содержания для выявления закономерностей и тенденций, получения нового географического знания о природных социально-экономических и экологических процессах и явлениях;
- владение умениями географического анализа и интерпретации разнообразной информации;
- владение умениями применять географические знания для объяснения и оценки разнообразных явлений и процессов, самостоятельного оценивания уровня безопасности окружающей среды, адаптации к изменению ее условий;
- сформированность представлений и знаний об основных проблемах взаимодействия природы и общества, природных и социально-экономических аспектах экологических проблем.

#### **1.4. Количество часов на освоение программы дисциплины:**

Нагрузки во взаимодействии с преподавателем 60 часов, в том числе:

- теоретическое обучение – 30 часов;
- практические занятия – 30 часов.


	<b>Министерство образования Тульской области</b> <b>Государственное профессиональное образовательное учреждение Тульской области</b> <b>«Донской политехнический колледж»</b>	
	Наименование документа: Рабочая программа учебной дисциплины Условное обозначение: РП ОУД.11 15.01.32	Редакция № 1 Изменение №__

## 2. СТРУКТУРА И СОДЕРЖАНИЕ УЧЕБНОЙ ДИСЦИПЛИНЫ

### 2.1. Объем учебной дисциплины и виды учебной работы

Вид учебной работы	<i>Объем часов</i>
<b>Объем образовательной программы</b>	<b>60</b>
<b>Нагрузка во взаимодействии с преподавателем</b>	<b>60</b>
в том числе:	
теоретическое обучение	30
практические занятия	30
<b>Самостоятельная работа обучающегося (всего)</b>	-
<i>Итоговая аттестация в форме:</i>	<i>дифференцированного зачета</i>



	<b>Министерство образования Тульской области</b> <b>Государственное профессиональное образовательное учреждение Тульской области</b> <b>«Донской политехнический колледж»</b>		
	Наименование документа: Рабочая программа учебной дисциплины Условное обозначение: РП ОУД.11 15.01.32	Редакция № 1 Изменение №__	Лист 9 из 17  Экз. контрольный

## 2.2. Тематический план и содержание учебной дисциплины «Обществознание (экономическая география)»

Наименование разделов и тем	Содержание учебного материала, лабораторные работы и практические занятия, самостоятельная работа обучающихся	Объем часов	Уровень освоения
1	2	3	4
<b>Тема 1.</b> <b>Источники географической информации</b>	<b>Содержание учебного материала</b>		
	1 <b>Введение. География как наука. Традиционные и новые методы географических исследований</b> География как наука, её роль и значение в системе наук. Традиционные и новые методы географических исследований. Источники географической информации. Географические карты различной тематики и их практическое использование. Статистические материалы. Геоинформационные системы. Международные сравнения.	2	2
<b>Тема 2.</b> <b>Политическое устройство мира</b>	<b>Содержание учебного материала</b>		
	1 <b>Политическая карта мира. Типология стран по уровню социально-экономического развития</b> Политическая карта мира. Исторические этапы её формирования и современные особенности. Суверенные государства и самоуправляющиеся государственные образования. Группировка стран по площади территории и численности населения. Формы правления, типы государственного устройства и формы государственного режима. Типология стран по уровню социально-экономического развития. Условия и особенности социально-экономического развития развитых и развивающихся стран и их типы.	4	2
	2 <b>Политическая география и геополитика</b> Политическая география как научное направление. Политико-географическое (геополитическое) положение стран и районов, его изменение во времени.		2
	<b>Практические занятия</b> Определение типологии стран по уровню социально-экономического развития.		2
<b>Тема 3.</b> <b>География</b>	<b>Содержание учебного материала</b>		
	1 <b>Взаимодействие человеческого общества и природной среды, его особенности на</b>	4	2



<b>Министерство образования Тульской области</b> <b>Государственное профессиональное образовательное учреждение Тульской области</b> <b>«Донской политехнический колледж»</b>		
Наименование документа: Рабочая программа учебной дисциплины Условное обозначение: РП ОУД.11 15.01.32	Редакция № 1 Изменение №__	Лист 10 из 17 Экз. контрольный

<b>мировых природных ресурсов</b>		<b>современном этапе. Природные условия и природные ресурсы, их виды</b> Взаимодействие человеческого общества и природной среды, его особенности на современном этапе. Экологизация хозяйственной деятельности человека. Географическая среда. Различные типы природопользования. Антропогенные природные комплексы. Геоэкологические проблемы.		
	2	<b>Загрязнение и охрана окружающей среды</b> Антропогенное загрязнение окружающей среды: причины и последствия. Решение природоохранных проблем. Природоохранная деятельность и экологическая политика.		2
	<b>Практические занятия</b> Характеристика природных условий и природных ресурсов, их виды		2	
<b>Тема 4. География населения мира</b>	<b>Содержание учебного материала</b>		4	
	1	<b>Численность населения мира и её динамика. Воспроизводство населения.</b> Численность населения мира и её динамика. Наиболее населённые регионы и страны мира. Воспроизводство населения и его типы. Демографическая политика. Половая и возрастная структура населения. Качество жизни населения. Территориальные различия в средней продолжительности жизни населения, обеспеченности чистой питьевой водой, уровне заболеваемости, младенческой смертности и грамотности населения. Индекс человеческого развития. Трудовые ресурсы и занятость населения. Экономически активное и самодеятельное население. Социальная структура общества. Качество рабочей силы в различных странах мира.		2
	2	<b>Размещение и миграции населения</b> Размещение населения по территории земного шара. Средняя плотность населения в регионах и странах мира. Миграции населения и их основные направления. Урбанизация. «Ложная» урбанизация, субурбанизация, рурбанизация. Масштабы и темпы урбанизации в различных регионах и странах мира. Города-миллионеры, «сверхгорода» и мегалополисы		2
	<b>Практические занятия</b> Характеристика расового, этнолингвистического и религиозного состава населения.		6	



**Министерство образования Тульской области  
Государственное профессиональное образовательное учреждение Тульской области  
«Донской политехнический колледж»**

Наименование документа: Рабочая программа учебной дисциплины  
Условное обозначение: РП ОУД.11 15.01.32

Редакция № 1  
Изменение №\_\_

Лист 11 из 17

Экз.  
контрольный

	Характеристика трудовых ресурсов и занятости населения разных регионов мира Анализ особенностей расселения населения в различных странах и регионах мира			
<b>Тема 5. География мирового хозяйства</b>	<b>Содержание учебного материала</b>		2	2
	1	<b>Мировое хозяйство, исторические этапы его развития. Современные особенности развития мирового хозяйства</b> Мировая экономика, исторические этапы её развития. Международное географическое разделение труда. Международная специализация и кооперирование. Научно-технический прогресс и его современные особенности. Современные особенности развития мирового хозяйства. Интернационализация производства и глобализация мировой экономики. Региональная интеграция. Основные показатели, характеризующие место и роль стран в мировой экономике. Отраслевая структура мирового хозяйства. Исторические этапы развития мирового промышленного производства. Территориальная структура мирового хозяйства, исторические этапы её развития. Ведущие регионы и страны мира по уровню экономического развития. «Мировые» города.		
	<b>Практические занятия</b> Характеристика НТР, её основных направлений Определение отраслевой структуры мирового хозяйства Определение географии отраслей первичной, вторичной и третичной сферы мирового хозяйства Определение хозяйственной специализации стран и регионов мира		8	
<b>Тема 6. Регионы и страны мира</b>	<b>Содержание учебного материала</b>		12	2
	1	<b>География населения и хозяйства Зарубежной Европы. Место и роль Зарубежной Европы в мире</b> Особенности географического положения региона. История формирования его политической карты. Характерные черты природно-ресурсного потенциала, населения и хозяйства. Отрасли международной специализации. Территориальная структура хозяйства.		
	2	<b>География населения и хозяйства Зарубежной Азии</b>		2



Министерство образования Тульской области  
Государственное профессиональное образовательное учреждение Тульской области  
«Донской политехнический колледж»

Наименование документа: Рабочая программа учебной дисциплины  
Условное обозначение: РП ОУД.11 15.01.32

Редакция № 1  
Изменение №\_\_

Лист 12 из 17

Экз.  
контрольный

		Место и роль Зарубежной Азии в мире. Особенности географического положения региона. История формирования его политической карты. Характерные черты природно-ресурсного потенциала, населения и хозяйства. Отрасли международной специализации. Территориальная структура хозяйства. Интеграционные группировки		
3		<b>География населения и хозяйства Африки. Место и роль Африки в мире</b> Особенности географического положения региона. История формирования его политической карты. Характерные черты природно-ресурсного потенциала, населения и хозяйства.		2
4		<b>География населения и хозяйства Северной Америки</b> Место и роль Северной Америки в мире. Особенности географического положения региона. История формирования его политической карты. Характерные черты природно-ресурсного потенциала, населения и хозяйства. Отрасли международной специализации. США. Условия их формирования и развития. Особенности политической системы. Природно-ресурсный потенциал, население, ведущие отрасли хозяйства и экономические районы		2
5		<b>География населения и хозяйства Латинской Америки</b> Место и роль Латинской Америки в мире. Особенности географического положения региона. История формирования его политической карты. Характерные черты природно-ресурсного потенциала, населения и хозяйства. Отрасли международной специализации. Территориальная структура хозяйства. Интеграционные группировки		2
6		<b>География населения и хозяйства Австралии и Океании</b> Место и роль Австралии и Океании в мире. Особенности географического положения региона. История формирования его политической карты. Характерные черты природно-ресурсного потенциала, населения и хозяйства. Отраслевая и территориальная структура хозяйства Австралии и Новой Зеландии		2
		<b>Практические занятия</b> Характеристика ЭГП страны на примере США Составление комплексной экономико-географической характеристики стран и регионов мира	4	



Министерство образования Тульской области  
Государственное профессиональное образовательное учреждение Тульской области  
«Донской политехнический колледж»

Наименование документа: Рабочая программа учебной дисциплины  
Условное обозначение: РП ОУД.11 15.01.32

Редакция № 1  
Изменение №\_\_


Лист 13 из 17

Экз.  
контрольный

<b>Тема 7. Россия в современном мире</b>	<b>Содержание учебного материала</b>	4	
	<b>Практические занятия</b> Характеристика России в современном мире. Изменение географического, геополитического и геоэкономического положения России на рубеже XX-XXI веков Определение роли России и её отдельных регионов в международном географическом разделении труда		
<b>Тема 8. Географические аспекты глобальных проблем человечества</b>	<b>Содержание учебного материала</b>	4	
	<b>Практические занятия</b> Классификация глобальных проблем человечества Выявление с использованием географических карт регионов с неблагоприятной экологической ситуацией, а также географических аспектов других глобальных проблем человечества		
	<b>Дифференцированный зачёт</b>	2	
	<b>Всего:</b>	<b>60</b>	

Для характеристики уровня освоения учебного материала используются следующие обозначения:

1. – ознакомительный (узнавание ранее изученных объектов, свойств);
2. – репродуктивный (выполнение деятельности по образцу, инструкции или под руководством);
3. – продуктивный (планирование и самостоятельное выполнение деятельности, решение проблемных задач)

	<b>Министерство образования Тульской области</b> <b>Государственное профессиональное образовательное учреждение Тульской области</b> <b>«Донской политехнический колледж»</b>		
	Наименование документа: Рабочая программа учебной дисциплины Условное обозначение: РП ОУД.11 15.01.32	Редакция № 1 Изменение №__	Лист 14 из 17 Экз. контрольный

### 3. УСЛОВИЯ РЕАЛИЗАЦИИ ПРОГРАММЫ ДИСЦИПЛИНЫ

#### 3.1. Требования к минимальному материально-техническому обеспечению

Реализация учебной дисциплины требует наличия учебного кабинета по географии.

Оборудование учебного кабинета:

- посадочные места по количеству обучающихся;
- рабочее место преподавателя;
- комплект учебно-методической документации;
- комплект географических карт;
- географические атласы.

Технические средства обучения:

- компьютер с лицензионным программным обеспечением, имеющим выход в сеть Интернет;
- мультимедиа проектор;
- программное обеспечение общего и профессионального обеспечения.

#### 3.2. Информационное обеспечение обучения

##### Перечень учебных изданий, Интернет-ресурсов, дополнительной литературы

###### Основные источники:


1. Максаковский В.П. География. 10-11 классы: учебник для общеобразовательных организаций: базовый уровень М.: Просвещение, 2018.
2. Географические атласы.

###### Дополнительные источники:

1. Гладкий Ю.Н., Николина В.В. География, М.: «Просвещение», 2012.
2. Горбунов Е.Л., Ошевский С.Д. Социальная и экономическая география Тульской области, Тула; Издательский Дом «Пересвет», 2001.
3. Страны мира, энциклопедия, Москва: РОСМЭН-ПРЕСС, 2008.
4. Тульская область. Путеводитель, ООО РИА «Свамия», 2007.

###### Интернет-ресурсы:

1. География России: энциклопедические данные о субъектах Российской Федерации. [Электронный ресурс]/URL: <http://www.georus.by.ru>.
2. Страны мира: географический справочник. [Электронный ресурс]/URL: <http://geo.historic.ru>.

	<b>Министерство образования Тульской области</b> <b>Государственное профессиональное образовательное учреждение Тульской области</b> <b>«Донской политехнический колледж»</b>		
	Наименование документа: Рабочая программа учебной дисциплины Условное обозначение: РП ОУД.11 15.01.32	Редакция № 1 Изменение №__	Лист 15 из 17 Экз. контрольный

#### 4. КОНТРОЛЬ И ОЦЕНКА РЕЗУЛЬТАТОВ ОСВОЕНИЯ УЧЕБНОЙ ДИСЦИПЛИНЫ

**Контроль и оценка** результатов освоения дисциплины осуществляется преподавателем в процессе проведения практических занятий, тестирования, а также выполнения обучающимися домашней работы.

Результаты обучения (освоенные умения, усвоенные знания)	Формы и методы контроля и оценки результатов обучения
<b>Уметь:</b>	
определять и сравнивать по разным источникам информации географические тенденции развития природных, социально-экономических и геоэкологических объектов, процессов и явлений;	- оценка результатов выполнения практических работ с географическими картами; - оценка подготовки докладов; - оценка выполнения домашних заданий, самостоятельной работы на уроке;
оценивать и объяснять ресурсообеспеченность отдельных стран и регионов мира и России, их демографическую ситуацию, уровни урбанизации и территориальной концентрации населения и производства, степень природных, антропогенных и техногенных изменений отдельных территорий;	- оценка результатов выполнения практических работ со статистическими материалами, тематическими картами; - оценка подготовки докладов, защиты рефератов; - оценка выполнения домашних заданий, самостоятельной работы на уроке;
применять разнообразные источники географической информации для проведения наблюдений за природными, социально-экономическими и геоэкологическими объектами, их изменениями под влиянием разнообразных факторов;	- оценка результатов выполнения практических работ со статистическими материалами, тематическими картами; - презентации творческих работ, оценка защиты; - проверка домашней работы.
составлять комплексную географическую характеристику регионов и стран мира; таблицы, картосхемы, диаграммы, простейшие карты, модели, отражающие географические закономерности различных явлений и процессов, их территориальные взаимодействия;	- оценка результатов выполнения практических работ со статистическими материалами, тематическими картами; - оценка подготовки докладов, защиты рефератов; - оценка выполнения домашних заданий, самостоятельной работы на уроке;
составлять краткую географическую характеристику разных территорий России на основе разнообразных источников географической информации;	- оценка результатов выполнения практических работ со статистическими материалами, тематическими картами;
сопоставлять географические карты различной тематики;	- оценка результатов выполнения практических работ с тематическими картами;
приводить примеры использования и охраны природных ресурсов, адаптации	- оценка подготовки докладов, защиты рефератов;



Министерство образования Тульской области  
Государственное профессиональное образовательное учреждение Тульской области  
«Донской политехнический колледж»

Наименование документа: Рабочая программа учебной дисциплины  
Условное обозначение: РП ОУД.11 15.01.32


Редакция № 1  
Изменение №\_\_

Лист 16 из 17

Экз.  
контрольный

человека к условиям окружающей среды;	- оценка выполнения домашних заданий, самостоятельной работы на уроке;
приводить примеры районов разной специализации, центров производства важнейших видов продукции, а также видов транспорта, основных коммуникаций и их узлов, внутригосударственных и внешнеэкономических связей России;	- оценка результатов выполнения практических работ со статистическими материалами, тематическими картами; - оценка выполнения домашних заданий, самостоятельной работы на уроке;
ориентироваться в российском пространстве, адаптироваться к окружающей природной, экономической, социальной и культурной среде;	- оценка подготовки докладов, защиты рефератов;
характеризовать виды транспорта; сравнивать различные виды транспорта по технико-экономическим особенностям и воздействию на окружающую среду	- оценка результатов выполнения практических работ со статистическими материалами, тематическими картами; - оценка выполнения домашних заданий, самостоятельной работы на уроке;
<b>Знать:</b>	
основные географические понятия и термины; традиционные и новые методы картографических исследований;	- оценка результатов выполнения практических работ со статистическими материалами; - текущий тестовый контроль; - проверка домашней работы;
особенности размещения основных видов природных ресурсов, их главные месторождения и территориальные сочетания; численность и динамику населения мира, отдельных регионов и стран, их этногеографическую специфику; различия в уровне и качестве жизни населения, основные направления миграций; проблемы современной урбанизации;	- оценка результатов выполнения практических работ со статистическими материалами, тематическими картами, геоинформационными ресурсами; - текущий тестовый контроль; - оценка подготовки и защиты рефератов, творческих работ; - проверка домашней работы;
географические аспекты отраслевой и территориальной структуры мирового хозяйства, размещения его основных отраслей, географическую специфику отдельных стран и регионов, их различия по уровню социально-экономического развития, специализации в системе международного географического разделения труда; географические аспекты глобальных проблем человечества;	- оценка результатов выполнения практических работ со статистическими материалами, тематическими картами, геоинформационными ресурсами, использование возможностей сети Интернет; - текущий тестовый контроль; - проверка домашней работы;
специфику экономико-географического	- оценка результатов выполнения



	<b>Министерство образования Тульской области</b> <b>Государственное профессиональное образовательное учреждение Тульской области</b> <b>«Донской политехнический колледж»</b>		
	Наименование документа: Рабочая программа учебной дисциплины Условное обозначение: РП ОУД.11 15.01.32	Редакция № 1 Изменение №__	Лист 17 из 17 Экз. контрольный

положения и административно-территориального устройства Российской Федерации; особенности её природы, населения, основных отраслей хозяйства, природно-хозяйственных зон и районов;	практических работ со статистическими материалами; - проверка домашней работы
особенности современного геополитического и геоэкономического положения России, её роль в международном географическом разделении труда	- оценка результатов выполнения практических работ со статистическими материалами, тематическими картами, геоинформационными ресурсами, использования возможностей сети Интернет;